


# PORTAFOLIO ACTIVIDADES

ESPAÑOL





## PORTAFOLIO DE ACTIVIDADES

### ESPAÑOL

#### INDICE

INDICE.....	01
EQUIPO DE TRABAJO PRINCIPAL EN EL CENTRO DE VISITANTES.....	02
MAP 1 = TRAPECIO AMAZONICO (PERU-COLOMBIA-BRAZIL).....	03
MAP 2 = DERREDORES DE LA RESERVA NATURAL PALMARI.....	04
MAP 3 = CENTRO DE VISITANTES DE LA RESERVA NATURAL PALMARI.....	05
PISCINAS NATURALES “CAXOEIRA” & SPA DE LODO.....	06-07
KAYAK.....	08-09
OBSERVACION DE DELFINES.....	10-11
PESCA TRADICIONAL.....	12-13
PASEOS & CAMINATAS EN JUNGLA.....	14-15
ESCALADA A PLATAFORMAS SOBRE EL DOSEL DEL BOSQUE “CANOPYING”.....	16-17
“CEIBA”.....	18-19
PLAYAS.....	20-21
CANOAS TRADICIONALES.....	22-23
POBLADO VECINO “PALMARI” & COMUNIDADES CERCANAS.....	24-25
ARTESANIAS & MANUALIDADES & TATUAJES.....	26-27
ARCO & FLECHA + CERBATANA.....	28-29
ABEJAS DE LAS ORQUÍDEAS.....	30-31
SEMBRANDO SELVA.....	32-33
PESCA DEPORTIVA ESPECIALIZADA.....	34-35
FARINHA & ORIGAMI DE PALMA & FIBRAS & SIEMBRAS TRADICIONALES.....	36-37
TRAVESIAS EXTREMAS (POR TIERRA & AGUA).....	38-39-40-41
COMUNIDADES SEMI-INDIGENAS (MARUBO OR MAYORUNA?).....	42-43
AVATAR - BIOLUMINISCENCIA.....	44-45
CAMBUCHALLENGE – UNA NOCHE EN LA JUNGLA.....	46-47
CAIMANEOS – UBICACION & CAPTURA & LIBERACION DE “COCODRILIANOS”.....	48-49
WAKEBOARD o ESQUÍ ACUÁTICO SOBRE MONO-TABLA.....	50-51
CUERDA TENSA o SLACKLINE.....	52-53
VISITA UN NIDO DE AGUILA ARPÍA.....	54-55
OBSERVACION DE AVES – PAJAREO – ORNITOLOGIA.....	56-57



## ESPAÑOL

### EQUIPO PRINCIPAL DE TRABAJO EN EL CENTRO DE VISITANTES



**Elías del Águila Nascimento:** Administrador principal del centro de visitante



**Marta Gómez de Araujo:** Jefe de Cocina & Alacena de Alimentos & Mucamas & Aseo



**VISITOR'S CENTRE**  
**BESUCHERZENTRUM**  
**CENTRO DE VISITANTES**



Kanaan d.l. Esperanza

2. Mayo

Pirapitinga

Pobte alegre

Remanso

Pirapitinga

Socozinho

Soco

Tartaruga

Cristina

Onca

F. Zacanbuzinho

S. Rita

Bacaba

S. Antonio

Mata-Mata

Pombao

Palmarí

S. Pedro

Bujuzú

Soledad

Apuí

Carará

Caotí

Domingo

Jatimana

Aratituba

Arari

Tiririca

ISLANDIA

ATALAIA DO NORTE

Contrabando

Contrabando

Capinzal

Boya

Antonio

Preto

Bravo

Bodo

Tipisca

Guayabera

Malocas  
Marubo

F. Gamboa

YAVARI

Górniz

F. Saraniva

ILHA DE  
CLETO

ILHA DO  
ARAMACA

AMAZONAS

LETICIA

STA. ROSA

M. TABATINGA

SOLIMÕES

QUIXITO

ITAQUAI



Tartaruga

Cristina

Onca

Bacaba

CANOPY  
(VARZEA)

F. Zacambuzinho

Sta. Rita

San  
Antonio

Mata-Mata

Guariba

Piranha

Palmari

Bujuzú

Arrumadeiro

Sn. Pedro

CANOPY  
(TERRA  
FIRME)



# CAPACIDAD MÁXIMA DE ALOJAMIENTO EN EL CENTRO DE VISITANTES DE LA RESERVA NATURAL PALMARÍ

CAPACIDAD DE ALOJAMIENTO MÁXIMA APROXIMADA = 64 VISITANTES

Cabaña "Tipo C" = Min. 1 / Max. 10 - Baño privado

Cabaña "Tipo D" = Min. 1 / Max. 4 - Baño privado

Enramada = 12 Hamacas

Maloka = 24 Colchones

• Piso # 1 = 18 Colchones

• Piso # 2 = 6 Colchones



S 04° 17' 17" - W 70° 17' 33"



## PORTAFOLIO DE ACTIVIDADES

ESPAÑOL



### PISCINAS NATURALES "CACHOEIRA" Y SPA DE LODO



Después de un corto paseo desde nuestro centro de visitantes se llega a un hermoso arroyo en la selva que atraviesa la Reserva Natural Palmari, su flujo dependiendo de las lluvias anteriores, siendo bien fuerte, alto y sedimentado, o suave, bajo y cristalino. Se puede bañar, relajar y tomar el sol en la pequeña playa de arena o observar y alimentar una alta variedad de especies de peces multi-colores que normalmente sólo se encuentran en tiendas de animales o acuarios privados. También se puede pescar de la manera tradicional sardinas, arenques y otros peces de menor tamaño, así como caminar un poco más arriba de la "piscina" para encontrar agua corriente rápida fría corriendo sobre una formación de "laja/roca antigua" que se asemeja a lignito cubierto con grietas, las cuales se llenan de un tipo de vegetación endurecido, que, como se nos ha dicho, es el hábitat de la primera etapa de vida de las dos únicas especies de crustáceos (cangrejo y camarón) que en este lugar nacen de sus huevos habiendo sido depositados en estas grietas por sus progenitores.

También puede pedirle a su guía buscar en el fondo de la quebrada un tipo específico de lodo mineral gris / azul, luego masajearlo sobre todo el cuerpo, convirtiéndose así en un individuo gris-azul de la raza "Na'avi", habitantes de la luna "Pandora"; mujeres especialistas en "spa" nos han dicho, además, que esta arcilla natural contiene un gran número de minerales y otros contenidos raros, que te hacen sentir como "nuevo" (Me pregunto, si también funciona después de haberte sentido "usado"?), luego retirando el lodo suavemente usando la arena de la playa, el resultado será el que se puede esperar después de haber sido atendido en una sesión profesional de "peeling" en un "Spa".



**NO RETIRAR O REMOVER PIEZAS DE LA "LAJA/ROCA ANTIGUA" DE LA CAPA GEOLÓGICA - ES EL ÚNICO TIPO DE FORMACIÓN ROCOSA PRESENTE EN TODOS LOS BOSQUES NEO-TROPICALES POR LO CUAL NO ES COMUN E IMPORTANTE SU CONSERVACION!!!!**

**TEMPORADA EN QUE SE PUEDE EFECTUAR = NIVEL LIMNOLÓGICO (NIVEL DE AGUA)**






PORTAFOLIO DE ACTIVIDADES

ESPAÑOL



NIVEL DE DIFICULTAD








## PORTAFOLIO DE ACTIVIDADES

ESPAÑOL



### KAYAKS - VIAJAR SOBRE LOS CAMINOS AMAZÓNICOS EN UN ESTILO ELEGANTE Y RELAJADO



No hay necesidad de tener buen equilibrio! No hay situaciones inestables! Remando nuestros kayaks profesionales diseñados para 1 o 2 pasajeros es fácil, relajado y sólo un viento fuerte (que sopla antes previo a un buen aguacero!) puede sumergirlo en pensamientos de alarma – no se atortole, es normal en cualquier visitante! Remontar las olas, remar y dirigir su kayak con la proa o popa hacia las crestas y después de unos pocos minutos la diversión y la risa de nuevo serán la pauta! La normal será que Usted siempre estará algunos centímetros por encima de la línea de flotación, a menos que decida llevar un yunque o 40 kilos de corotos innecesarios con usted!

Nuestra palabra es garantía y nos puede creer! Remar en estos kayaks es maravilloso! Invertir en ellos y equipar nuestro centro de visitantes con 7 de ellos fue uno de los mejores movimientos en la “jugada” de nuestro destino! Este paseo - No se lo pierda! Es por eso que las salidas por agua concebidos por la *Reserva Natural Palmari* son un éxito!

Oh! Casi se me olvidaba! El remero más experimentado del equipo debe sentarse en la parte de atrás, ya que desde allí se controla la dirección, giros y así evitar chocar con árboles en el bosque inundado u otros kayaks en el río abierto; más allá y si la salida es con varios kayaks, mantener una buena distancia al kayak de en-frente, sobre todo dentro del bosque inundado para poder analizar y decidir su ruta con antelación. Si el equipo se compone de una pareja, siempre se debe sentar a la chica en la parte delantera del kayak, ya que temas como la dirección, seguir la ruta correcta de A hacia B y el sentido común no es el fuerte en el sexo femenino... además, ella solamente remarás unos cuantos metros para luego embadurnarse de protector solar, colocar las piernas fuera de la borda del kayak en el agua y disfrutar del sol para obtener su “típico color canela” o perderse en la admiración del paisaje...“no importa que” – que reme el chico! Y así es mejor: Tal vez deslizarás un poco más lento, pero al menos no está zig-zagueando salvajemente, usted no tiene que adaptar sus golpes de remo a los de ella cada 3 minutos y los delfines los verán con mucho más respeto!



**(A) ES OBLIGATORIO USAR CHALECO SALVAVIDAS EN TODO MOMENTO! (B) NO USE ROPA QUE AL ABSORBER AGUA SE TORNE PESADA! (C) NO LLEVE MACHETES, NAVAJAS! (D) TAKE A “WET-BAG” O UNA GRAN BOLSA “ZIP-LOCK” BAG PARA PROTEGER SU CÁMARA, PRISMÁTICOS U OTROS EN CASO DE LLUVIA! (E) REVISAR SIEMPRE E INSISTIR ANTE EL GUÍA QUE EL TAPON DE CIERRE EN LA POPA DEL KAYAK ESTA SIEMPRE FIRMEMENTE INSERTADO EN EL DUCTO DE DES-AGÜE!**


**TEMPORADA EN QUE SE PUEDE EFECTUAR = NIVEL LIMNOLÓGICO (NIVEL DE AGUA)**





# PORTAFOLIO DE ACTIVIDADES

## ESPAÑOL



### NIVEL DE DIFICULTAD



### OPCIONES



= No se limite a quedarse solo sobre el río principal! Escoja una de las muchas cochas o lagos interiores, solicite un bote y piloto para llevarse con los kayaks a la orilla del río donde inicia el sendero hacia dicha cocha o laguna, arrastre su kayak por el bosque hasta la laguna o cocha y disfrute de estos hermosos cuerpos de agua. En la temporada pico de aguas bajas, algunos de estos lagos solo mantienen "agua negra", transparentes como un "té negro" - zambúllase y experimente lo que se siente al bucear en una taza de té negro! Además, lleve un par de varas de pesca tradicional, un poco de carne roja y seguramente atraparé una piraña, bagre u otra de las muchas, muchas especies de peces de presa! No te olvides de acordar una hora de recogida con el piloto del bote en el río al inicio de la trocha!




No se limite a quedarse solo en el río principal! Escoja una de las muchas cochas, "furos" (canales), lagos interiores, humedales o estuarios para remar hacia ellos y disfrutarlos. Además, lleve un par de varas de pesca tradicional, un poco de carne roja y seguramente atraparé una piraña, bagre u otra de las muchas, muchas especies de peces de presa, pero tenga presente que la pesca es más difícil en la temporada de aguas altas, ya que la mayoría de los peces se han internado en los bosques inundados o se encuentran en su época de migración!





## PORTAFOLIO DE ACTIVIDADES

ESPAÑOL



### OBSERVACIÓN DE DELFINES



El río Javari durante la temporada de aguas bajas, así como los estuarios bordeando el río, las grandes cochas y lagos, así como los canales que conectan estos últimos con el río durante la temporada de agua alta presentan en la **Reserva Natural Palmari** una muy alta densidad de individuos de ambas especies de delfines, el rosado “Boto” (*Inia geoffrensis*) y el gris “Tucuxi” (*Sotalia fluviatilis*). Aunque nuestros cuerpos de agua en la **Reserva Natural Palmari** portan el mayor número de individuos registrados de ambas especies, pregunte a su guía donde usted tiene las más altas probabilidades de ver las dos especies a corta distancia de acuerdo con el nivel del agua respecto a las fechas específicas de su estancia. Utilice los kayaks si desea observarlos a muy corta distancia, o incluso entrar en el agua con ellos; ir en busca de ellos por medio de los botes provistos de motores o en las canoas de madera tradicionales, mantendrá a los delfines a una mayor distancia de usted ya que a toda embarcación diferente a nuestros kayaks las asocian con el potencial peligro del “*pescador bravo o cazador de presa para pesca de mota*”. El silencio, hablar en voz baja, no reír a carcajada, no gritar, no silbar o de cualquier otra manera actuar suave y pacífico les produce aún más confianza y los mantendrá cerca; si te sumerjas en el agua con ellos, ingresa al agua de manera lenta, evita salpicar y nada lento o simplemente flota.



**OBLIGATORIO: NO ALIMENTAR A LOS DELFINES! NO ARROJAR MATERIALES U OBJETOS A ELLOS!  
NO HERIR O GOLPEAR A LOS DELFINES! NO GOLPEAR EL AGUA CON TU REMO!**  
**ATENCIÓN!: SI DELFINES JUVENILES ESTÁN PRESENTES EL GRUPO DE DELFINES OBSERVADOS,  
EVITE INGRESAR AL AGUA, YA QUE DELFINES ADULTOS PODRAN MORDERLO O GOLPEARLO,  
NADANDO CON FUERZA VIOLENTA CONTRA USTED, ARRIESGANDO LESIONES A SUS ÓRGANOS  
INTERNOS, EN CASO QUE POR CASUALIDAD SE ACERCASE UN INDIVIDUO JUVENIL DE DELFIN  
CURIOSO O INQUISITIVO!**

**TEMPORADA EN QUE SE PUEDE EFECTUAR = NIVEL LIMNOLÓGICO (NIVEL DE AGUA)**





# PORTAFOLIO DE ACTIVIDADES

## ESPAÑOL



< + > =

### NIVEL DE DIFICULTAD



### OPCIONES


Hay otros mamíferos de agua dulce en estos ríos, lagos, pantanos, canales y estuarios! No son fáciles de detectar, pero en los estuarios y lagos que portan gran cantidad de plantas acuáticas de superficie y amplias zonas cubiertas de ellas idóneas para ocultar y alimentarse, se pueden ver manatíes (*Trichechus inunguis*); en los canales "furos " más profundos, así como lagos estrechos y alargados, también en los quebradones en sus partes finales y bocas que dan al río o lago es posible escuchar y ver a veces nutridos grupos de nutrias (*Lontra longicaudis*) o perros/lobos de río (*Pteronura brasiliensis*), aparte de no olvidar la gran variedad de especies de aves acuáticas y demás aves asociadas a los cuerpos de agua y bosques que bordean dichos cuerpos de agua!





## PORTAFOLIO DE ACTIVIDADES

ESPAÑOL



### PESCA – AL ESTILO Y MANERA TRADICIONAL



La mejor opción en este tipo de pesca es desde uno de los botes de madera equipado con techo propulsada por medio de un motor fuera de borda o desde una de las canoas largas y estables de capacidad para varios pescadores propulsada por un motor "peque"; se pescarán pirañas, sardinas, pequeños bagres de varias especies, arenques y otras especies de peces de tamaño pequeño y mediano; el "equipo" de pesca tradicional consta de una rama recta "cañizo" de un árbol, pelada de su corteza y un pequeño anzuelo atado a corto hilo de nylon de aproximadamente 150 cm de largo; el guía le enseñará cómo se pesca y, por supuesto, prepárese para ver a su guía atrapar en pocos minutos pez tras pez tras pez, mientras Usted trata de hacer lo mismo y solo ve anzuelos vacíos de carnada...sin pez! Y es divertido... así dicen los guías!



**(A) SI SE CAPTURA UN PEZ, DEBE SER EL GUÍA QUE RETIRE EL PEZ DEL ANZUELO - LOS PECES NO SOLO TIENEN DIENTES AFILADOS, SINO ALGUNOS SILUROS TIENEN ALETAS QUE TERMINAN EN ESPINAS AFILADAS E INCLUSIVE VENENOSAS! (B) TODOS LOS PECES CAPTURADOS DEBEN SER LIBERADOS - SOLO SI DURANTE EL TIEMPO DE SU ESTANCIA EN LA *RESERVA NATURAL PALMARI* SE ESTA CUMPLIENDO ALGUN PROCESO DE REHABILITACION DE FAUNA SILVESTRE QUE SE ALIMENTAN DE PECES, ENTONCES USTED PUEDE COLOCAR LOS PECES CAPTURADOS EN UN BALDE CON AGUA DE RIO Y LLEVARLOS VIVOS A NUESTRO CENTRO DE VISITANTES PARTA ALIMENTAR A DICHA FAUNA EN LOS HORARIOS ESTABLECIDOS.**


**TEMPORADA EN QUE SE PUEDE EFECTUAR = NIVEL LIMNOLÓGICO (NIVEL DE AGUA)**





PORTAFOLIO DE ACTIVIDADES

ESPAÑOL



NIVEL DE DIFICULTAD





CAMINATAS “SENDERISMO” EN LA SELVA



Que puede decirse con respecto a los "paseos" en la selva? No mucho, supongo: caminar... en la selva... y punto! Lo que te encuentra es lo que ves! Lo que escuchas...es posible que eventualmente lo veas, así como tu guía que todo lo verá mucho tiempo antes que tú. Importante: Si Usted escucha a su guía y sigue sus instrucciones, si usted trata de mantener silencio, o al menos cierto silencio va a incrementar exponencialmente sus posibilidades de ver algo. Por otra parte, los bosques del valle del río "Javari" no son planos como en la mayoría de las demás regiones latino-americanas de bosques húmedos neotropicales, por lo tanto, debe ser consciente de que tendrá que lidiar con senderos que portan cortos tramos empinados y bajadas cortas y de ángulos de caída altos; en los "valles" que tendrá que cruzar arroyos finos o anchos, que podrán ser someros o profundos según la temporada y las lluvias recientes o ausentes: si los puentes son la única manera de cruzar, entonces no sea orgulloso, sea precavido y pídale a su guía que cruce con su bolso, cámara, cigarrillos o novia, aún más que le proporcione una vara larga y robusta para aumentar sus probabilidades de no caer al caño y hacer de las delicias de su novia – seca al otro lado. Durante la temporada de aguas bajas usted será caminará los bosques de "tierra firme" sobre suelo seco, los bosques de "várzea" sobre suelo seco en su mayoría y en algunas zonas y en el bioma "igapó" de los bosques tal vez encuentre suelo seco pero mayormente será en pantano o inclusive con niveles de agua bajos; en temporada de aguas altas también va a ser capaz de caminar en bosque de "tierra firme" sobre suelo seco, pero prepárese para encontrar áreas donde "tierra firme" limita con "várzea" inundadas, luego penetrando bosques de "várzea" va a encontrar niveles de agua hasta la cintura o trechos donde debe nadar y, más allá, ni considere caminar en bosques de "igapó" ya que estarán totalmente anegados y con profundidades en agua considerables.

Las posibilidades de ver vida silvestre refiriéndose a fauna son, por supuesto, mejores en bosques de "tierra firme" ya que en este bioma reside el 90% de los mamíferos y el 85% de las grandes aves; si usted camina al interior de los bosques de "tierra firme", constantemente alejándose del curso principal del río que forma el valle en el que Usted se encuentra, siempre con tendencia "hacia arriba" hacia lo que llamamos "terra d'altura" (terrenos altos) sus posibilidades de ver vida salvaje aumenta salvajemente - en esta línea de pensamiento, considerando salir temprano en la mañana y que ojalá incluya una estancia mínima de una noche en un campamento de hamacas al interior de bosques de "terra firme" y así más profundamente en estos bosques, por no mencionar el "siguiente paso", que consiste en analizar si se le mide a una de nuestras "Travesías" exclusivas, es decir "caminatas" y/o "kayaqueadas" que le mantendrán caminando y kayaqueando lejos de nuestro centro de visitantes durante varios días (Ver el capítulo "Travesías extremas").

Sea claro y definido ante su guía respecto al tiempo que desea caminar, decida con él si quiere caminar una "U" y por lo tanto no caminar de regreso por la misma trocha o si quiere caminar hasta un punto o lugar determinado para luego retornar. Nuestros senderos tienen longitudes de caminata desde 20 minutos "ida y vuelta" hasta longitudes que lo tendrán marchando hasta el fin de todos los tiempos - establecer la hora de retorno y la ruta a seguir antes de salir nunca sobra; y si usted decide caminar a un lugar sobre el río para ser recogido por nuestro botes, no olvide asegurarse que el guía ha dado esas instrucciones a nuestro personal en el centro de visitantes, habiendo informado la hora y el lugar exacto de la recogida!



**USTED NO ESTÁ EN UN ZOOLOGICO = ES LA VIDA SILVESTRE QUE DECIDE CUANDO Y SI QUIERE SER OÍDA O VISTA POR USTED – LAS PROBABILIDADES MEJORAN SI SIGUE LAS RECOMENDACIONES DE SU GUÍA Y CAMINA EN SILENCIO CON LOS OÍDOS AFILADOS! LA MADRUGADA Y LA TARDE SON LAS MEJORES HORAS PARA UBICAR Y OBSERVAR FAUNA SILVESTRE!**



# PORTAFOLIO DE ACTIVIDADES

## ESPAÑOL



TEMPORADA EN QUE SE PUEDE EFECTUAR = NIVEL LIMNOLÓGICO (NIVEL DE AGUA)



< =




> =

NIVEL DE DIFICULTAD



OPCIONES

Opciones fascinantes y gran cantidad de senderos, direcciones y destinos es lo que hay - Decida con su guía mientras observa el mapa en el recuadro informativo y teniendo presente la temporada respecto a los niveles de agua a la fecha.







**INSTALACION DE TRES PLATAFORMAS POR ENCIMA DEL DOSEL EN BOSQUE DE "TIERRA FIRME"**



Esta actividad diurna comprende, es atendida, ejecutada y equipado (arnés, casco de seguridad, guantes, equipo de ascenso y descenso y demás afines) para nuestros visitantes desde el centro de visitantes, pero por personal contratado y dependiente del proveedor autónomo del servicio "SelvaAventura". Luego de caminar aproximadamente entre 20 y 45 minutos desde el centro de visitantes se llega a la zona de la instalación de las tres plataformas en árboles emergentes que viven en el bosque de "tierra firme"; se asciende uno por uno a la primera plataforma (personas mayores, muy jóvenes, o de poca fuerza, así como perezosos o que sufren de vértigo pueden ser izada por los guías mediante un sistema de poleas), luego se cruza a la segunda plataforma por medio de un puente de una tabla robusta de madera (aproximadamente 40 metros de longitud), a continuación se desliza hasta la tercera plataforma por medio de una "línea tarabita o tirolesa" (aproximadamente un alarido de 15 segundos de longitud) para finalmente descender al suelo y caminar de vuelta al centro de visitantes. Usted puede permanecer en cada plataforma el tiempo que desee, gozarse el atardecer e incluso permanecer en las plataformas hasta entrada la noche. Todos los equipos son productos de marcas de primera línea, altamente especializadas en cuerdas, equipos de escalada, arneses, cascos y similares, son regularmente limpiadas, revisadas y mantenidas de acuerdo a los mayores estándares, si es necesario sustituidos por nuevos y los guías que prestan este servicio son escogidos, entrenados y regularmente capacitados por el operador, cumpliendo también la revisión y enseñanza de eventuales nuevos procesos y sistemas de seguridad al personal de guías. Dichos guías también han sido debidamente capacitado para ayudar a los escaladores en caso de experimentar situaciones de miedo o duda, así como en la toma de decisiones de acuerdo a las condiciones climáticas, así como evaluar y resolver situaciones fuera de los escenarios comunes o de emergencia; el suministro de confianza y tranquilidad para los escaladores durante la actividad es factor básico en dichos guías, quienes también proporcionarán refrigerios y bebidas durante la actividad, pero no olvide su propia cantimplora llena de agua! Tenga en cuenta que se va a mover entre las plataformas a alturas promedio entre 40 y 50 metros más cerca a las estrellas y allá arriba hace calor!



**ESTA ACTIVIDAD NO PERTENECE Y NO CAE BAJO LA RESPONSABILIDAD DE LA RESERVA NATURAL PALMARI - CUALQUIER INFORMACIÓN, PREGUNTA, SOLICITUD, DUDA, RECLAMACIÓN, QUEJA U OTRAS DEBEN TRATARSE DIRECTAMENTE CON EL PERSONAL DE ESTE OPERADOR DE SERVICIOS POR "OUT-SOURCING"! RESERVAS, PROGRAMACIÓN Y PAGO DE LA ACTIVIDAD ESTÁ TAMBIÉN SUJETO A LO ACORDADO CON EL PERSONAL DE ESTE PROVEEDOR PRESENTE EN NUESTRO CENTRO DE VISITANTES!**

**TEMPORADA EN QUE SE PUEDE EFECTUAR = NIVEL LIMNOLÓGICO (NIVEL DE AGUA)**





NIVEL DE DIFICULTAD



OPCIONES


No mucho - si desea y retorna durante el día un refrescante baño en el quebradón "Caxoeira" puede ser una idea (Ver el capítulo respectivo) o si regresa durante la noche y sigue las instrucciones del guía, podrá vivir la experiencia "Avatar" y disfrutar la bio-luminiscencia producida por millones y millones de hongos y micelios que viven en la capa superior del sustrato terrestre de la selva neo-tropical (Ver el capítulo respectivo).



Otra opción es contratar por medio del personal a cargo de esta actividad una pernoctada en las plataformas, pero tenga en cuenta el costo adicional y, debemos ser francos, de acuerdo a los comentarios recibidos de la mayoría de nuestros clientes que contrataron dicha pernoctada, juzgaron que el gasto adicional no merece una noche fría, es poco interesante, brisas incómodas de madrugada y muchos deciden regresar previo amanecer!




= COP 70.000.- / BRR 70.-



= COP\$ 140.000.- / BRR 140.-



PORTAFOLIO DE ACTIVIDADES  
ESPAÑOL



VISITA A LA CEIBA (SP) O SAMA-UMA (PO) = EL REY DE LOS ÁRBOLES



Usted visitará la especie más alta de todos los árboles en el neo-tropico, siendo una de las pocas especies que crece hasta que su propia copa reside a aproximadamente 12 a 15 metros por encima del dosel general del bosque circundante; según los botánicos visitantes, esta "Ceiba" (*Ceiba pentandra*) específica estaba en pie cuando Cristóbal Colón cometió el gran error de descubrir nuestro "nuevo mundo", modificando nuestro feliz y relajado modus vivendi hacia uno de miseria, fatalidad de destrucción del entorno. "Visitar" en el caso de una ceiba realmente significa "rendir homenaje" - literal, ya que estos árboles viejos, grandes, altos y sabios merecen un homenaje y las explicaciones y creencias de nuestros guías le enseñará a Usted, que los árboles tienen alma, almas que manifiestan y exteriorizan sus sentimientos hacia el mundo exterior - sólo escuchar y ver con cuidado, hacer un recorrido en derredor de su tronco, que toma más de unos pocos pasos: Fíjate bien: ¡Serás sorprendido! y una nueva y valiosa lección habrás aprendido.



**NO INTENTE TREPAN EL ÁRBOL – A EL NO LE GUSTA ESO! - SU VENGANZA PUEDE IR DESDE SENTARLO EN UNA SILLA DE RUEDAS, EMBUTIRLO EN UN ATAÚD O SIMPLEMENTE SUMINISTRARLE UNA ALÉRGIA, SALPULLIDO Y RASQUIÑA DE LARGA DURACIÓN!**

TEMPORADA EN QUE SE PUEDE EFECTUAR = NIVEL LIMNOLÓGICO (NIVEL DE AGUA)





# PORTAFOLIO DE ACTIVIDADES

## ESPAÑOL



### NIVEL DE DIFICULTAD



### OPCIONES

-Visita a la comunidad peruana de "Santa Rita" (descendientes de un comunidad indígena "Yagua", expulsados de sus tierras ancestrales en el río "Putumayo" en Colombia) a la cual se llega caminando por el sendero a través de bosque de "várzea" (Temporada de agua bajas) o por medio del bote que lo llevó hasta la Ceiba (Temporada de aguas altas). Los niños y las mujeres de esta comunidad a veces ofrecen artesanías simples pero hermosos – apóyelos comprándoles algún detalle y mejore así su calidad de vida.



Ingrese y navega con el bote o en un kayak a lo largo del "furo" (canal) de "Zacanbuzinho" frente a la comunidad de "Santa Rita" en territorio brasilero; puede pescar de la manera tradicional (Ver el capítulo) un rato y/o observar la variedad de aves que viven en los alrededores del canal en el bosque de "igapó" a ambos lados.





## PORTAFOLIO DE ACTIVIDADES

### ESPAÑOL



#### PLAYAS



Indague con su guía cual es la playa más grande y amplia a las fechas de su estancia, ya sea sobre el costado brasilero o peruano del río y pase un rato allí, o el día completo (el almuerzo podrá ser una barbacoa, para lo cual su guía debe llevar los insumos necesarios), tomar el sol, jugar fútbol / frisbee, nadar, llamar a los delfines, jugar y construir en la arena, pescar un bagrecito a la manera tradicional, ubicar y observar iguanas en los arbustos, remar y jugar con los kayaks, desaparecerse con su pareja un rato o cualquier otra actividad que su fantasía le ordene.



Indague con su guía cual es la playa más grande y amplia a las fechas de su estancia, ya sea sobre el costado brasilero o peruano del río y pernocte en ella (la cena podrá ser una barbacoa, para lo cual su guía debe llevar los insumos necesarios) jugar frisbee (asegúrese de llevar el frisbee de luminosidad fosfórica), jugar y construir en la arena, pescar un bagrecito a la manera tradicional, desaparecerse con su pareja un rato o cualquier otra actividad que su fantasía le ordene. Usted duerme simplemente en hamacas abiertas y extendidas sobre la arena, y ya que la arena es un poco dura, debe aflojarla y alisar el suelo antes de extender la hamaca; los mosquiteros son colocados por medio de varas delgadas pero resistentes en cada esquina clavadas en la arena.



**NIDOS DE AVES = UNA ESPECIE DE GAVIOTA DE MAR (*PHAETUSA SIMPLEX*), HARA A SU NIDO EN EL BORDE SUPERIOR Y ALTO DE LA PLAYA - ES MUY DIFÍCIL DE ENCONTRAR Y DETECTAR, PERO MUY FÁCIL DE PISAR, ROMPIENDO LOS HUEVOS O MATANDO LOS POLLUELOS!!! SU GUÍA DEBE PRIMERO ENCONTRAR, Y MOSTRAR EL NIDO A USTED DESDE UNA DISTANCIA SEGURA YA QUE LAS AVES ADULTAS ATACAN A TODA OTRA ESPECIE DE VIDA SILVESTRE, INCLUIDO USTED, QUE SE ACERQUE AL NIDO!!! - LUEGO EL GUIA DEBE SEÑALAR LA UBICACIÓN DEL NIDO CON UNA VARA GRANDE CLAVADA EN LA ARENA CERCA DEL NIDO PARA QUE USTED ESTÉ SIEMPRE ENTERADO DE SU POSICIÓN - SE DEBE RETIRAR ESTA VARA CUANDO USTED SE RETIRE DE LA PLAYA!!!**

**ES OBLIGATORIO NO DEJAR NINGÚN TIPO DE BASURAS EN LA PLAYA: LA ÚNICA PRUEBA DE SU PRESENCIA DEBEN SER SUS HUELLAS EN LA ARENA! NO INGRESE AL AGUA DESPUES DE LA PUESTA DEL SOL Y TAMPOCO ANTES DEL AMANECER! NO SE PERMITE EL CONSUMO DE "CAIPIRINHA" - SÓLO CERVEZA!**

**TEMPORADA EN QUE SE PUEDE EFECTUAR = NIVEL LIMNOLÓGICO (NIVEL DE AGUA)**





PORTAFOLIO DE ACTIVIDADES

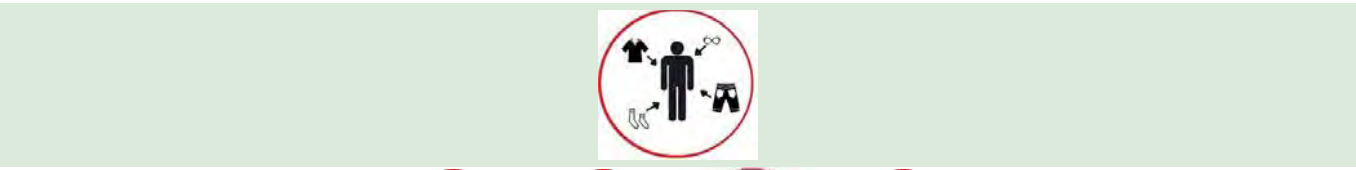
ESPAÑOL



NIVEL DE DIFICULTAD



OPCIONES






## PORTAFOLIO DE ACTIVIDADES

ESPAÑOL



### CANOAS DE MADERA - VIAJAR SOBRE LOS CAMINOS AMAZÓNICOS A LA MANERA TRADICIONAL



Usted tiene buen equilibrio? Es tranquilo en situaciones inestables? Canoas de madera tradicionales locales para 1 o 2 pasajeros no es para los débiles de corazón, gente nerviosa o temblorosa – ya que éstas son realmente celosas e inestables, la mayoría de ellas no portan quilla y el borde del casco queda justo por encima de la línea de flotación que puede medirse en milímetros!

Dicho esto, queda claro por qué consideramos a esta actividad sólo como diversión a efectuar cerca a la playa y, además, no va a ser una actividad real, más bien una clase permanente en la cual su guía continuamente le dará instrucciones de como quedarse quieto, remar hacia adelante, remar una curva, remar en línea recta, remar hacia atrás o como lograr no inclinarse e hundirse. La verdad, en la mayoría de los casos no va a ir a ninguna parte, sólo al agua y al fondo, para luego recibir la lección acerca de la manera de vaciar la canoa de agua y cómo volver a ingresar en ella - es lo más divertido de todo, pero no para Usted, sino para las demás personas observando y participando en la actividad.

Tome nuestra palabra y créanos! Si usted no ha remado canoas de madera desde su infancia, no considere el uso de una para emprender cualquier ruta, no lo hará más allá de unas pocas yardas y va a hacer del tour una tortura para cualquier otro participante en el paseo, y quien va feliz en un kayak! Es por eso que tenemos tantos kayaks profesionales de 2 plazas! Es por eso que los tours, paseos y travesías extremas sobre el agua concebidas por la **Reserva Natural Palmari** son un éxito!

Oh! Casi se me olvidaba! Hay una cosa que si puede hacer en una canoa de madera sin riesgo de mojarse o de hacer el ridículo: Arrastre una a terreno seco, extienda una hamaca plegable en el fondo de ella, agarre una almohada y acuéstese a dormir en ella - son muy cómodas para eso y realmente creo, que para eso es que fueron diseñadas inicialmente, al menos en cuanto a mis necesidades concierne!



**(A) ES OBLIGATORIO USAR UN CHALECO SALVA-VIDA EN TODO MOMENTO! (B) NO USE ROPA QUE AL ABSORBER AGUA SE TORNE PESADA! (C) NO LLEVE OBJETOS DE VALOR, CÁMARAS, BINOCULARES, MACHETES, NAVAJAS Y SIMILARES!**

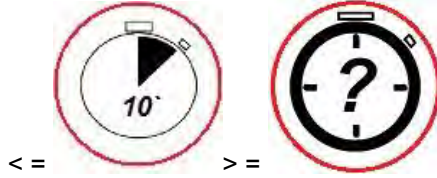
**TEMPORADA EN QUE SE PUEDE EFECTUAR = NIVEL LIMNOLÓGICO (NIVEL DE AGUA)**



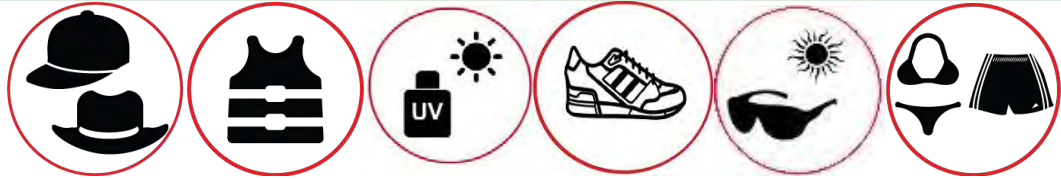
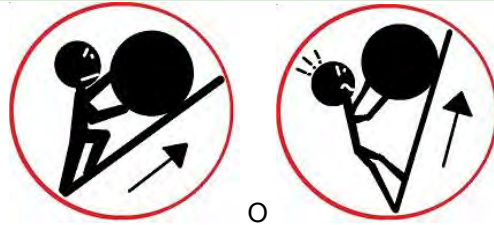


PORTAFOLIO DE ACTIVIDADES

ESPAÑOL



NIVEL DE DIFICULTAD







## PORTAFOLIO DE ACTIVIDADES



### ESPAÑOL

#### POBLADOS Y COMUNIDADES VECINAS



Básicamente, usted tiene la opción de visitar tres diferentes tipos de poblados o comunidades, cada una de ellas con un modus vivendi diferente: 1 poblado y 1 comunidad en suelo brasileiro, el poblado de "Palmarí" fácilmente visitable a pie y la comunidad de "Sao Pedro do Norte" visitable por agua en bote. El pueblo "Palmarí" se compone de colonos "caboclo" brasileiros típicos, siendo una mezcla de brasileiros, mestizos, indígenas y negritudes de origen brasileiro, peruano, asiático, colombiano y europeo, cada familia viviendo de acuerdo a sus principios, normas y necesidades, en consenso mutuo desde que – al fin (!) – desde Enero del año 2017 han elegido un nuevo liderazgo pro-activo y tangible, lo que nuevamente se puede sentir y ver al resultar en una mejor calidad de vida, toma de contacto y trabajo mancomunado con nuestro nuestro "**Instituto de Desarrollo Socioambiental do Vale do Javari**", una ONG – OCIP – lo cual redundará en una mejor prestación de salud, así como sistemas sanitarios y temas educativos mejorados. La comunidad "Sao Pedro do Norte" es de origen mucho más joven, comprende en su mayoría gente de la parte central interior andina del Perú, los cuales, huyendo de regiones inseguras y bajo el control del grupo maoísta de izquierda "Sendero Luminoso", decidió abrazar un liderazgo grupal evangélico-luterano religioso, grupos que reúnen gente sin hogar ni futuro, los re-ubica en zonas remotas, dotándolos de herramientas, semillas, materiales de construcción y bajo líderes con formación de producción agrícola comienzan una nueva vida; sus creencias religiosas son fuertes, su centro es una iglesia verdadera y en esta comunidad, todos los niños y adultos siempre llevan ropa de manga larga, las mujeres una cruz de madera en el pecho, no fuman, no bailan, no beben, no maldicen, todo lo anterior es obligatorio para cualquier visitante a su comunidad, cada domingo se reserva exclusivamente para servir, cantar y rezar a su Dios, todo producto de sus "chagras" (campos de cultivo), de la pesca, de la caza (ambos anteriores sobre un volumen de sostenibilidad ambiental) y demás fuentes de alimentos, así como las herramientas, los artículos para el hogar y todo equipo se comparten por igual y entre todos. Los ingresos económicos de sus artesanía, de los cultivos cuyos excedentes son vendidos fuera de la aldea se entregarán al líder de la comunidad quien, a través y de acuerdo al consenso mutuo lo reparte o re-invierte. La única comunidad peruana a corta distancia es "Santa Rita", accesible sólo por bote (o kayak – lejos y debes remar duro - verdad!); comprende los remanentes de un grupo antiguo de indígenas "Yagua", tribu que hace ya algunas generaciones huyó de las orillas del río "Putumayo" en Colombia del narcotráfico y sus "secuaces de la guerra" quienes obligaban a comunidades enteras a cultivar la planta de la "coca" (*Erythroxylum coca*), para luego forzarlos a producir y entregar la "pasta de coca" a ellos; después de muchos años de viaje por los ríos en busca de una tierra adecuada y sin vecinos que los ahuyentaran nuevamente al río, se establecieron aquí, en el "Javari", poco a poco perdiendo su modus vivendi tradicional indígena, convirtiéndose en una de las muchas comunidades típicas de colonos ribereños más. Debido a sus tres orígenes diferentes y a los tres modus vivendi diferentes, visitando las tres comunidades se obtiene una buena impresión acerca "del todas" las comunidades ribereñas rurales de América Latina = Es, más o menos, un "Visto estos tres, vistos todos". Lleve un poco de dinero en efectivo, sin duda a Santa Rita, ya que las mujeres y los niños siempre tienen algunas artesanías como collares, aretes, pulseras y similares para la venta, artesanías que cuelgan de las paredes exteriores de sus casas. Todas estas tres comunidades están cubiertas por nuestro "**Instituto de Desarrollo Socioambiental do Vale do Javari**" que intenta, más o menos según el consenso mutuo y sentido del deber de dichas comunidades y sus jefaturas, inculcar y educar hacia nuestros principios y propuestas sobre maneras ecológicamente sostenibles de vida y de protección del medio ambiente, pero, por supuesto, y si usted ha leído "entre líneas" sabrá entender lo que esto significa.



**LA PRESENCIA DE MOSQUITOS, JE-JEN, NIGUAS Y OTROS INSECTOS QUE PICAN Y MUERDEN ES RELEVANTE - USE ROPA DE MANGA LARGA, BOTAS Y REPELENTE! EN EL PUEBLO DE "PALMARÍ" MANTÉNGASE ALEJADO DE HOMBRES EBRIOS O PERMANEZCA CERCA A SU GUÍA SI ESTOS EBRIOS INSISTEN! NUNCA ENTRE A UNA CASA SIN SER EXPRESAMENTE INVITADO Y SIEMPRE CON SU GUÍA! SI ES INVITADO A UNA FIESTA, RECHAZE LA INVITACION DE MANERA AMABLE PERO SI DECIDE ASISTIR ENTONCES SIEMPRE CON SU GUÍA Y RETÍRESE DE LA FIESTA CUANDO CUALQUIER PERSONA PRESENTE MANIFIESTE UNA EBRIEDAD MEDIA O SI USTED SIENTE CUALQUIER SIGNO DE COMPORTAMIENTO AGRESIVO Y NUNCA, NUNCA TRATE DE RESOLVER UNA DISPUTA O PARTICIPAR EN UN DEBATE FUERTE - PIENSE, COMPORTESE Y USE SU SENTIDO COMUN!!! 24**



# PORTAFOLIO DE ACTIVIDADES

## ESPAÑOL



TEMPORADA EN QUE SE PUEDE EFECTUAR = NIVEL LIMNOLÓGICO (NIVEL DE AGUA)




NIVEL DE DIFICULTAD



OPTIONS

**Sao Pedro do Norte (SPN):** Caminar de regreso a nuestro centro de visitantes por la trocha **larga** (4 a 6 horas) a través de bosque de "tierra firme"; visite una "chagra" tradicional (campo de cultivo), pida a su guía explicar el sistema de plantación multi-especies y que le enseñe los productos principales, hortalizas, frutas y especias.

**Santa Rita (SR):** Ir en bote (temporada de aguas altas) o caminando (30-45 minutos / temporada de aguas bajas) hasta la ceiba (*Ceiba pentandra*) o cruzando el río en bote o kayak, ingresar en el "furo" (canal) de "Zacanbuzinho" y observar aves en los bosques de "igapó" en ambos costados del canal, más allá, y el tiempo da abasto y el nivel del agua es muy alta, navegar o remar hasta las lagunas pequeñas lagunas "Cristina", "Onza" o "Tartaruga".





ARTESANÍAS Y TATUAJES



Las mañanas o tardes de lluvia así como las noches de insomnio otorgan el momento perfecto para esta actividad, que se efectúa en nuestro centro de visitantes; de la cesta de semillas, escamas de pescados, cerámicas, maderas, las fibras de *cáñamo* y *chambira*, así como el hilo de nylon elástico más los alambres de "alpaca" en color cobre, plata y oro de plata y otro sin-fin de insumos y elementos, Usted podrá diseñar y fabricar pulseras, pendientes, collares, atrapa-sueños y muchos otros objetos de decoración o personales.



Además, su guía puede conseguir unos frutos de "huito" (*Genipa americana*) para luego enseñarle cómo extraer el líquido que se utiliza para elaborar los tatuajes; entonces usted podrá diseñar su propio tatuaje o escoger uno del folleto de la muestra presente en nuestro centro de visitantes y que su guía, compañero o compañera lo traslade a su piel para luego y por medio de una aplicación final con "huito" lo dejará con un hermoso tatuaje que perdurará en la piel entre 6 y 10 días.



**UNA VEZ QUE LA TINTA "HUITO" ESTÁ EN SU PIEL TIENE QUE SECAR DURANTE APROXIMADAMENTE 1 HORA PARA FIJARSE EN LA PIEL; SE DEBE HACER EL ESFUERZO DE NO TOCARLO, NO COLOCARSE ROPA ENCIMA, SU COMPAÑERO(A) NO DEBE TOCARLO(A), NO SE RECUESTE EN NUESTRAS HAMACAS O CAMAS YA QUE EL TATUAJE SE ESTROPEARÁ, LA ROPA, NUESTRAS HAMACAS Y NUESTRA ROPA DE CAMA SE MANCHARA; DESPUÉS DE DICHA HORA, LÁVESE BIEN CON AGUA Y JABÓN LA PARTE TATUADA EN LA PIEL - SORPRESA: DESPUÉS DEL LAVADO NO SE VE NADA ☹, PERO UNAS 6 U 8 HORAS DESPUES Y POR ARTE DE MAGIA AMAZONICA APARECERÁ EL TATUAJE!**

TEMPORADA EN QUE SE PUEDE EFECTUAR = NIVEL LIMNOLÓGICO (NIVEL DE AGUA)





# PORTAFOLIO DE ACTIVIDADES

## ESPAÑOL




< + > =

### NIVEL DE DIFICULTAD



### OPTIONS

Un "tatuaje" en tono rojo adicional? Pídale a su guía que vaya en busca de un fruto del arbusto "Achiote / Ucuma", ábralo presionando sus costados, luego presione las semillas internas con la punta del dedo contra la cáscara hasta que obtenga una grasa roja y espesa - tatúese a sí mismo y a los demás y sepa que este tinte se elimina fácilmente con agua y jabón ecológico!





## PORTAFOLIO DE ACTIVIDADES

ESPAÑOL



### ARCO & FLECHA + CERBATANA = DE "COMPRAS" EN EL "SUPERMERCADO" AMAZONICO



Si usted cree que para un indígena poner comida sobre la mesa es tarea fácil, es cuestión de dar un paseo por el parque detrás de su maloka, ver un bicho, apuntar, disparar y recoger? Cuasi como si vas a un supermercado, escoges, recoges, pagas y listo? Veremos...dígame a su guía que busque el arco, las flechas, la cerbatana, los dardos e inténtelo! Usted los recibe listos, probados y garantizados pero el indígena primero los tendrá que fabricar con materiales especiales, utilizando tipos de madera muy específicos, el equipo de compras tiene que ser hecho correctamente y revisado a fin de que sea perfecto, luego ensamblar las piezas de la manera correcta con el fin de obtener una arma que dispare derecho es quizá la parte más importante de todo el asunto. Y eso requiere conocimiento y habilidad, hasta lograrlo el menú no será más que botánico, ictiológico, herpetológico o entomológico. Luego viene el proceso de aprender a utilizar estas herramientas con precisión, ubicar la cena en la espesura del bosque, en lo cerrado de la maleza o sobre la rama repleta de hojas y finalmente tener el brazo fuerte para templar el arco o el pulmón para propulsar el dardo hasta 30, 40 o 50 metros más llegar aún con la fuerza para penetrar y detener la presa antes que escape. "Fácil" dice usted? Vaya! Inténtelo! Yo apostaría que tras esta experiencia Usted va a mirar a la señora que le está vendiendo los alimentos en su tienda de barrio de manera muy diferente y agradecido a partir de ahora!

En cuanto al uso del arco y flechas, sugerimos que usted vaya con su guía al bosque tras la maloka a jugar "indígena de shopping", ya que no queremos ninguna flecha clavada en una pared, en uno de nuestros clientes o atrapada a gran altura en el techo del centro de visitantes; en cuanto a la cerbatana la mejor opción es jugar con ella en la terraza del atardecer, donde hemos colocado un blanco adecuado, grande, fijo y que ni corre, ni vuela y que puede imaginarlo como su "presa".

Como todas estas armas son productos originales fabricados por amigos indígenas, que por supuesto hemos comprado de ellos, por lo tanto, si Usted daña alguno de ellos tendrá que pagar por el artículo dañado en efectivo antes de salir de nuestro centro de visitantes:

- 1 arco = COP \$ 50.000.- / 50.- BRR
- 1 flecha = COP \$ 10.000.- / 10.- BRR
- 1 cerbatana = COP \$ 400.000.- / BRR 400.-



**ESTA ACTIVIDAD SÓLO SE PUEDE INTENTAR MIENTRAS ESTE COMPLETAMENTE SOBRIO – A VISITANTES BAJO EL EFECTO DE ALCOHOL NO SE LES PERMITIRÁ MANEJAR ESTAS ARMAS! MENORES DE EDAD PUEDEN UTILIZAR ESTAS ARMAS ÚNICAMENTE BAJO LA SUPERVICION DE SUS PADRES, INSTRUCTORES, CAMP-COUNSELOURS O PROFESORES!**



PORTAFOLIO DE  
ACTIVIDADES

ESPAÑOL

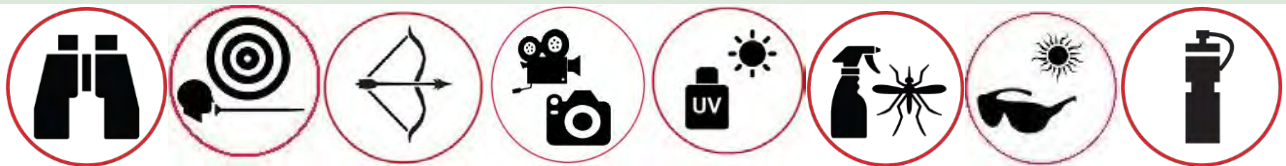
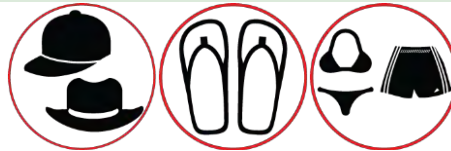


TEMPORADA EN QUE SE PUEDE EFECTUAR = NIVEL LIMNOLÓGICO (NIVEL DE AGUA)



< + > =

NIVEL DE DIFICULTAD





## PORTAFOLIO DE ACTIVIDADES

ESPAÑOL



### ABEJAS DE LAS ORQUÍDEAS



Los días soleados y un ánimo en Usted con pocas ganas de dejar las instalaciones del centro de visitantes, serán el momento perfecto para esta actividad que comprende la tarea de atraer a las abejas de las orquídeas a la terraza principal, luego observarlas, fotografiarlas o incluso – cuidadosamente! - capturarlas con una red, observándolas de cerca en sus mano y luego liberarlas sanas y salvas (Prohibido colectarlas! "Captura y liberación" es obligatorio!): En días muy soleados le pide a su guía la pequeña botella de "Salicilato de metilo", ábralo y coloque 2 ó 3 gotas a una distancia de 1 metro sobre la varanda de madera en la terraza del atardecer y luego espere ...más o menos a los 10, máximo a los 30 minutos, aparecerá la primera abeja, flotando por encima de los puntos húmedos, aterrizará y tratará de recoger y untarse a sí misma con el líquido. Hay al menos 5 géneros conocidos, cada uno con un alto número de especies de estas abejas de las orquídeas, grupo llamado "*Euglossinidae*" nombrado del griego "de lengua larga", ya que su lengua puede ser más larga que la totalidad de su cuerpo. Con el fin de tratar de establecer a que género pertenece la abeja que está observando, pida a su guía el impreso de 2 hojas, el cual también contiene algunas pocas fotografías y descripción taxonómica de los detalles para poder separar a cada género; para mayor detalle las puede tomar en la mano - Relax! Sólo los machos se sienten atraídos por el líquido, ya que lo mezclan con sus propias feromonas, creando así el olor específico para atraer a las hembras de su especie específica y, tal como en los humanos, las únicas que crean escozor, pican y son peligrosas son las hembras, las cuales no se sienten atraídas en absoluto por el líquido = ¿Lo ves? Una vez más, todo trata y gira en derredor al sexo y los machos deben que hacer todo el trabajo! Carajo! ¿Quién dijo que la naturaleza es justa?



**OJO! SI DEJAS CAER UN POCO DE LÍQUIDO SOBRE SU ROPA O LA PIEL, QUÍTESE LA ROPA, ENJUÁGUELA Y LAVE LA PIEL, DE LO CONTRARIO SERA RODEADO POR ESTOS INSECTOS, DENTRO Y FUERA DEL BOSQUE, PROBABLEMENTE TAMBIEN POR MUCHAS OTRAS ESPECIES DE INSECTOS!**

**TEMPORADA EN QUE SE PUEDE EFECTUAR = NIVEL LIMNOLÓGICO (NIVEL DE AGUA)**





# PORTAFOLIO DE ACTIVIDADES

ESPAÑOL



## NIVEL DE DIFICULTAD



## OPCIONES







## PORTAFOLIO DE ACTIVIDADES

ESPAÑOL



### SEMBRANDO SELVAS



Las comunidades locales tienen que mantener sus casas y otras infraestructuras, los materiales básicos de construcción que se utilizan son la madera de los bosques y, como *Homo sapiens* es básicamente una especie oportunista y perezosa, la gente obtiene esa madera lo más cerca posible a la obra o re-construcción de la infraestructura. Lentamente pero con seguridad los árboles maderables más importantes para obtener los pilares, vigas, tablones y listones, así como las palmeras que proporcionan las hojas para trenzar las láminas que compondrán los techos van a escasear y en algún momento desaparecerán de los alrededores de cada pueblo.

No sólo a través del trabajo cooperativo, la enseñanza del cambio necesario y la propuesta hacia la utilización de materiales diferentes de construcción para la protección del medio ambiente de parte de la [Reserva Natural Palmari](#) y nuestro [Instituto de Desenvolvimento Socioambiental do Vale do Javari](#), sino también mediante la creación de proyectos de re-introducción por medio de acuerdos "joint-venture", tratamos de evitar que las motosierras penetren cada vez más en los bosques que rodean nuestra reserva y las comunidades. Uno de estos proyectos conjuntos une nuestras 2 organizaciones con la ONU-PNUD (Proyectos Ambientales de las Naciones Unidas) y su proyecto global "*Plantemos para el planeta*", apoyado también por la organización "Kajuyali Camp" y su iniciativa afín "*Sembrando Selva - Preste una mano*": Obtenemos semillas de calidad garantizada de los árboles de madera dura más afectados de acuerdo con las encuestas e inventarios realizados por los botánicos especializados de la ONU y luego nuestros huéspedes pueden plantarlos, junto con nuestros guías, así como los niños y jóvenes de estas comunidades que entienden la importancia de re-plantar especies maderables para su uso futuro, dejando así a los bosques en su estado original y primario.

Pregúntele a su guía si durante el tiempo de su estancia tenemos un stock viable de semillas, plántulas o plantas semi-maduras listas para el trasplante y que están presentes en nuestro invernadero; a continuación, dependiendo de la etapa de crecimiento del stock presente en nuestro centro de visitantes ayude in situ o, si hay plántulas ya semi-maduras, decida a qué comunidad vecina le gustaría apoyar yendo allí, preguntando a los lugareños si les gustaría participar y adelante una buena labor para nuestro mundo.



**LA PRESENCIA DE INSECTOS QUE MUERDEN, PICAN Y PRODUCEN ESCORZOR PUEDE SER ALTO EN LAS COMUNIDADES LOCALES - SEA CONSCIENTE DE ELLO, UTILICE ROPA DE MANGA LARGA, USE REPELENTE DURANTE SU ESTANCIA. MANTENGA LOS OJOS ABIERTOS Y ESTÉ ALERTA ANTE LA PRESENCIA DE VÍBORAS - SEA CONSCIENTE QUE AL REMOVER OBJETOS EN EL SUELO, TRONCOS DE ÁRBOLES CAIDOS PUEDEN APARECER MILPIÉS, TARÁNTULAS, ESCORPIONES Y OTROS SERES QUE NO APRECIARÁN SUS ESFUERZOS HEROICOS EN NOMBRE DE LA PROTECCIÓN AMBIENTAL Y EL MEJORAMIENTO DEL ESTADO DE LOS BOSQUES Y AGRADECERAN SU GESTIÓN PROPORCIONÁNDOLE UNA DESAGRADABLE MORDIDA O PICADURA!**



**TEMPORADA EN QUE SE PUEDE EFECTUAR = NIVEL LIMNOLÓGICO (NIVEL DE AGUA)**



< + > =

**NIVEL DE DIFICULTAD**



**OPCIONES**

Si el plan es ir a una comunidad, lleve un balón de fútbol - tal vez se dé la oportunidad de un partido con los lugareños; no olvide un poco de dinero, tal vez le enseñen alguna artesanía bonita para comprar.





## PORTAFOLIO DE ACTIVIDADES

ESPAÑOL



### PESCA DEPORTIVA



Se efectúa desde nuestros botes "Omacha" o "Traira", desde la canoa larga "Bicuda" o desde nuestros kayaks, que deben estar ubicados en los lagos o cochas donde se ha decidido pescar. Decida con su guía cual es el lago es más apropiado en cuanto a su estilo de pesca o las especies de peces deseados sobre la premisa que los bagres están en su mayoría presentes en las aguas "blancas" del río principal y las especies como el pavón, la arawana, el pacú, el arenque, la piraña, el óscar, la corvina y otros están en su mayoría presentes en las aguas "negras" de los lagos. No necesariamente debe retornar todas las noches a nuestro centro de visitantes, considere pernoctar en un campamento de hamacas cerca al sitio de pesca, nuestro personal va a suministrar todo el equipo de campamento y cocina necesarios, más los alimentos, las bebidas, también alcohólicas desde nuestro centro de visitantes, así como una cocinera, más un bote grande de madera que trasladará todo, todos y a Usted hasta el sendero que conduce al lago de pesca previsto; desde allí los guías tendrán que llevar todo para el sitio destinado al campamento, así como de nuevo al río el día de partida. Los guías que conducen cada embarcación o kayak de pesca también montarán el campamento hamacas, proporcionarán el fuego en la cocina y velarán por el bienestar de los pescadores. Confíe en sus guías con respecto a los lugares idóneos de pesca, trucos o señuelos recomendados - estos chicos les encanta la pesca deportiva, casi todos ellos ya tienen sus propias cañas, carretes y señuelos y estarán motivados a pescar junto con usted si lo desea o permite, por supuesto, sin dejar de lado su margen laboral principal que es la manipulación de su bote o kayak y ser su ayudante.



**(A) SI USTED NO TIENE MUCHA EXPERIENCIA EN LA PESCA DEPORTIVA Y HA CAPTURADO UN PEZ, DEJE SU GUÍA RETIRAR EL ANZUELO - LOS PECES NO SOLO TIENEN DIENTES AFILADOS, ALGUNOS SILUROS Y BAGRES TIENEN ALETAS QUE TERMINAN EN ESPINAS AFILADAS! (B) "CAPTURA Y LIBERACION" ES LA PREMISA OBLIGATORIA, SALVO ALGUNOS INDIVIDUOS DE TAMAÑOS PERMITIDOS PUEDEN IR A LA COCINA PARA LOS PESCADORES Y, SOLAMENTE, SI DURANTE EL TIEMPO DE SU ESTANCIA SE ESTA REHABILITANDO ALGUN INDIVIDUO DE FAUNA SILVESTRE QUE SE ALIMENTA DE PECES, ENTONCES USTED PUEDE PROPORCIONAR PESCADO A NUESTRO CENTRO DE VISITANTES, OJALA EN ESTADO VIVO Y EN UN RECIPIENTE CON AGUA DE ORIGEN.**

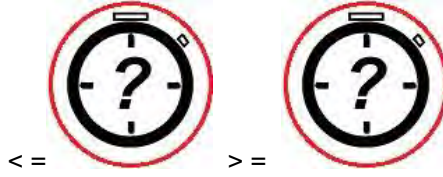
**TEMPORADA EN QUE SE PUEDE EFECTUAR = NIVEL LIMNOLÓGICO (NIVEL DE AGUA)**



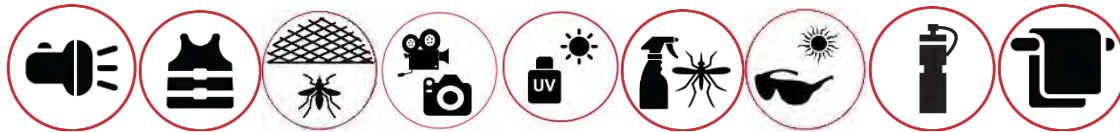


PORTAFOLIO DE ACTIVIDADES

ESPAÑOL



NIVEL DE DIFICULTAD





## PORTAFOLIO DE ACTIVIDADES

ESPAÑOL



### MODUS VIVENDI TRADICIONAL = INSUMOS DE HOGAR EN PALMA & PRODUCCIÓN DE HARINA DE YUCA & FIBRAS NATURALES & CAMPOS DE CULTIVO TRADICIONALES



Te gustaría sentir un poco como es el día-a-día de vivir en la selva neo-tropical, sin tener la opción de obtener todos sus alimentos y enseres de un almacén cercano? Si usted está interesado en pasar una mañana o una tarde en una comunidad vecina, aprender algunas de las tareas básicas de su modus vivendi, le recomendamos que visite la comunidad de Sao Pedro do Norte, donde usted no será acosado por gente embriagada, estará en una comunidad ordenada y limpia a buena altura sobre el nivel del río con menor volumen de mosquitos y je-jen. Tenga en cuenta que en *Sao Pedro do Norte* no está permitido mal-decir (Bueno, ellos sólo entienden español y portugués, por lo que puede maldecir en cualquier otra lengua extranjera, pero trate de mantener un rostro tranquilo y sonriente – la actitud expresa más que las palabras), no puede consumir bebidas alcohólicas, ni fumar ni bailar y rige un código de vestimenta adecuada en cuanto a ropa de manga larga (las mujeres también, por favor!) que son detalles que apoyan sus principios religiosos.

A Sao Pedro do Norte se puede llegar fácilmente a pie, primero a través del pueblo de "*Palmani*", luego cruzar el bosque de "*tierra firme*" hasta la comunidad de "*Sao Pedro do Norte*" y se puede volver a nuestro centro de visitantes ya sea caminando o puede ser recogido por uno de nuestros botes, decisión última que debe ser tomada antes de salir de nuestro centro de visitantes para que su guía coordine con el personal de nuestro centro de visitantes la hora y al piloto de bote respectivo; cabe recordar que cada domingo es dedicado en exclusiva por los habitantes de esa comunidad a cantar y rezar a su Dios, por lo que todo lo anteriormente planteado no se podrá hacer los domingos.

Algunas ideas acerca de qué hacer, aprender, observar y entender = Tejido de esteras, abanicos, objetos de decoración al estilo "*origami*" pero no con papel sino por medio de hojas de palmera; fabricación de "*chambira*" por medio de la fibra obtenida a partir de una palma llamada por igual; elaborar escobas de tiras delgadas, robustas, flexibles obtenidas de la jungla; producir harina "*farinha*" de yuca desde la cosecha del tubérculo, pelarlo, cortarlo, molerlo hasta que finalmente la molienda es secada sobre el fuego en un enorme "panero"; entender la forma inteligente de utilizar el suelo protegiéndolo de su desgaste mineral mediante una agricultura mixta, cultivando una alta variedad de especies de hierbas, frutas, semillas, tubérculos, granos en un mismo área de terreno, en cierto orden pero mezclados para que cada especie se alimente pero también nutra el estrato, todo prosperando hasta alcanzar el mejor resultado de la cosecha posible, e incluso la vida silvestre se beneficia de este sistema sin necesidad de generar una pérdida demasiado alta sobre la cosecha para la comunidad: Fíjese: La naturaleza enseña mejor que las escuelas o universidades...



**LA PRESENCIA DE MOSQUITOS, JE-JEN Y OTROS INSECTOS PUEDE SER RELEVANTE - USE ROPA DE MANGA LARGA, BOTAS Y REPELENTE! POR FAVOR CONTEMPLA OTORGAR UNA PROPINA EN \$ A LA MUJER DE LA COMUNIDAD QUE ASISTE, ENSEÑE, DEMUESTRE Y PARTICIPE CON SU GUÍA – ES IMPORTANTE!!**



# PORTAFOLIO DE ACTIVIDADES

## ESPAÑOL



### TEMPORADA EN QUE SE PUEDE EFECTUAR = NIVEL LIMNOLÓGICO (NIVEL DE AGUA)



### NIVEL DE DIFICULTAD



### OPCIONES

Lleve un balón de fútbol - tal vez se dé la oportunidad de un juego con los lugareños; también lleve un poco de dinero, tal vez una artesanía bonita se le presente para comprarla.






## PORTAFOLIO DE ACTIVIDADES

ESPAÑOL



### TRAVESIAS EXTREMAS - POR TIERRA, POR AGUA O COMBINANDO TIERRA & AGUA



Si usted desea ver y sentir la vida silvestre un poco más que el visitante promedio de la **Reserva Natural Palmari**, entonces una “*travesía extrema*” logrará ese fin! Conceptos y premisas básicas: 1) Estar de acuerdo con sus compañeros de travesía acerca del número de horas a caminar cada día, definido esto se informa a los dos guías acompañantes y en conjunto con ellos se decide la ruta que se ajuste a esa idea y al lapso de tiempo a ser caminado día-a-día acordado. 2) Estar de acuerdo en cuanto al número de días que se va a estar fuera de nuestro centro de visitantes. 3) Si han decidido retornar en kayak o ser recogidos en bote es importante suministrar esa información y fecha al personal principal en nuestro centro de visitantes y tener la certeza que el punto de entrega de los kayaks o punto de recogida por bote, así como la fecha estén claramente establecidos y conocidos por dicho personal principal. 4) Caminar liviano: Revisar con sus compañeros y guías todo lo que están llevando, sólo llevar 1 unidad de cada insumo o equipo que todos pueden utilizar, dividir los insumos generales de campamento y cocina, así como la comida en partes iguales entre todos y escuchar consejos acerca de lo que es absurdo e inútil llevar. Además, los bosques de los valles del “*Javari*” no son planos como en la mayoría de otras selvas neo-tropicales, por tanto, ser consciente que se tendrá que lidiar con senderos empinados cortos y senderos de descensos fuertes; en las hondonadas puede ser que tenga que cruzar arroyos menores o anchos, que podrán ser someros o profundos según la temporada y las lluvias recientes; si puentes de troncos son la única manera de cruzar, entonces no juegue al “*tarzán orgulloso*”, use su sentido común y solicítele a su guía transferir por el puente su morral, cámara, cigarrillos o novia, aún más, que le proporcione una larga y robusta vara para aumentar sus posibilidades de no caer al agua, llegar al otro lado seguro y seco. Dormir con ropa y en hamaca seca es básico para mantener un espíritu positivo y no convertirse en una molestia para los demás, por lo tanto proteger su ropa de dormir contra humedad (ver más abajo), sólo para dormir y siempre ponerla justo antes de irse a dormir y quitársela inmediatamente después de despertar, siempre mientras este debajo de la cubierta protectora de su hamaca es clave. Un buen baño previa caída de la noche es también básico para dormir bien, así como no convertirse en una mal-oliente zarigüeya ante los demás muchachos y chicas, por lo cual nuestros guías siempre tratan de llegar previo anochecer a un buen sitio para acampar cerca de una quebrada, por lo tanto acatar el consejo de los guías de “empujar un poco” o, por el contrario, deciden hacer una “*parada temprana*” en una quebrada no es no solo viable sino aconsejable. Durante la temporada de aguas bajas Usted podrá caminar los bosques de “*terra firme*” y “*várzea*”, tal vez incluso algunos senderos en el bioma del bosque de “*igapó*” sin agua a sus pies, pero en temporada de aguas altas va a caminar sin duda alguna en suelo seco solo en bosque “*tierra firme*”, mientras debe estar preparado para el hecho de que ciertas áreas que limitan bosque de “*terra firme*” con bosque de “*várzea*” podrán estar levemente enlagnados y una vez en bosque de “*várzea*” bajo va a cruzar zonas con niveles de agua que llegarán a sus tobillos, cintura o inclusive más alto. En cuanto a la vida silvestre lo que oye es posible que también lo vea...pero sólo si usted pone atención a su guía, sigue sus indicaciones e intenta guardar silencio, o al menos no hablar demasiado fuerte. Las posibilidades de ver vida silvestre son, por supuesto, mejor en bosque de “*terra firme*” ya que en este bioma vive el 90% de los grandes mamíferos y el 85% de las grandes aves; entre más se adentre en bosque de “*terra firme*”, siempre alejándose del curso principal del río, siempre con tendencia “*hacia arriba*” hacia lo que llamamos “*terra d'altura*” (bosques altos) sus posibilidades de ver vida silvestre aumento.



**USTED NO ESTÁ EN UN ZOOLOGICO = ES LA VIDA SILVESTRE LA QUE DECIDE CUANDO Y SI QUIERE SER OÍDA O VISTA – LAS PROBABILIDADES AUMENTAN SI SIGUE LAS INDICACIONES DE SUS GUÍAS Y CAMINA EN SILENCIO CON LOS OÍDOS AFILADOS! LAS MADRUGADAS Y LAS TARDES SON LAS MEJORES HORAS PARA DETECTAR VIDA SILVESTRE! ANTES DE PARTIR DEL CENTRO DE VISITANTES USTED HA ELEGIDO EL NÚMERO DE DÍAS QUE VAN CAMINAR! = CUMPLA! AÚN MÁS, SI HA ACEPTADO SER RECOGIDO POR UN BOTE O RECIBIR KAYAKS EN CIERTO PUNTO Y EN CIERTA FECHA! = DEBE CUMPLIR! TODA LA BASURA QUE PUEDE QUEMAR, LA QUEMARÁ! TODO METAL, LATA, ALÚMINIO, VIDRIO Y SIMILARES DEBEN VOLVER AL CENTRO DE VISITANTES!**



# PORTAFOLIO DE ACTIVIDADES

## ESPAÑOL



### TEMPORADA EN QUE SE PUEDE EFECTUAR = NIVEL LIMNOLÓGICO (NIVEL DE AGUA)



### NIVEL DE DIFICULTAD



### OPCIONES

Opciones fascinantes y enormes cantidades de senderos, direcciones y destinos - Decida con sus guías teniendo en cuenta la temporada respecto a los niveles de agua.








## PORTAFOLIO DE ACTIVIDADES

ESPAÑOL



### TRAVESIAS EXTREMAS – GUIAS PRINCIPALES RECOMENDADOS

Para esta actividad siempre designamos al menos 2 guías para todo grupo que se componga de hasta 6 "excursionistas", hasta un tope de 10 "excursionistas" designamos 3 guías y no recomendamos travesías con más de 10 "excursionistas" - una tropa de más de 13 personas marchando en los bosques no verá mucha fauna, la cual los escuchará a millas de distancia y se esfumará. **El grupo será guiado por un guía principal**, de preferencia uno de los siguientes guías ya que tienen la mayor experiencia, los conocimientos intrínsecos relacionados a los bosques y hemos hecho grandes esfuerzos para afinar sus conocimientos sobre las necesidades de una aventura tipo "travesía extrema". El segundo o tercer guía puede ser, por supuesto, también uno de esta lista, pero no lo debe ser necesariamente, además, todo el grupo debe reunirse con el equipo de guías en su totalidad y nuestro administrador del centro de visitantes antes de iniciar la travesía con el fin de tener toda la logística, ruta, línea de tiempo claramente definidos y acordados.



Raimundo "**Diego**" Morera  
dos Santos



Raúl "**Flaco**" Morera  
dos Santos



Ednelson "**Cayú**" Do  
Santos Pimentel



Walter "**Valera**" Oliveira



Jaze "**Yazee**"  
Alves Mourao



Marcelino "**Mazinho**"  
Rodrigues Oliveira

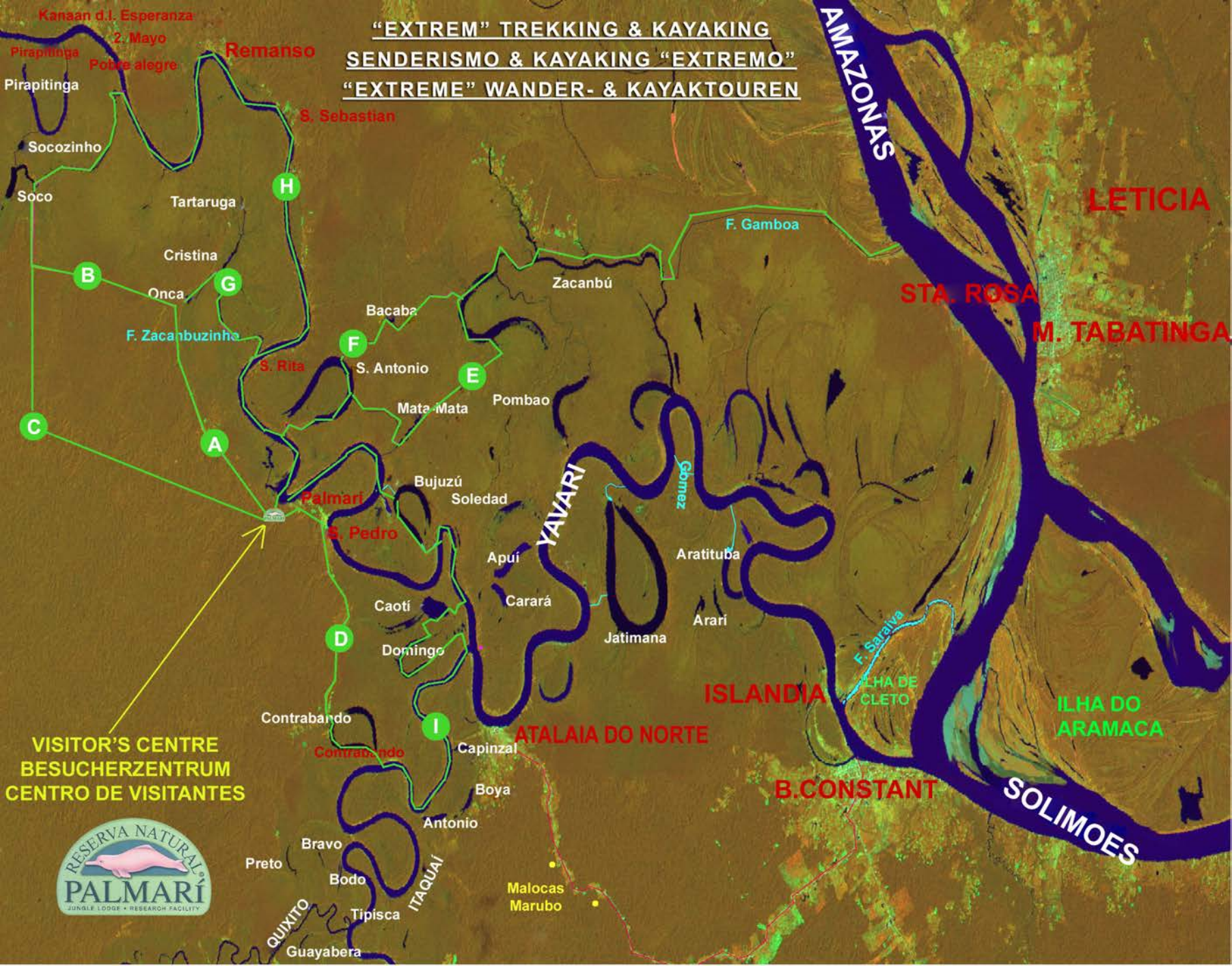


Edson "**Ká**" Acevedo  
Pimentel



Ilke "**Yuki**" Coelho  
Ribeiro

**"EXTREM" TREKKING & KAYAKING**  
**SENDERISMO & KAYAKING "EXTREMO"**  
**"EXTREME" WANDER- & KAYAKTOUREN**



**VISITOR'S CENTRE**  
**BESUCHERZENTRUM**  
**CENTRO DE VISITANTES**



**LETICIA**

**STA. ROSA**

**M. TABATINGA**

**ISLANDIA**

**ILHA DO ARAMACA**

**B.CONSTANT**

**SOLIMOES**

**ATALAIA DO NORTE**

**YAVARI**

**AMAZONAS**

**QUIXITO**  
**ITAQUAI**

**Malocas**  
**Marubo**

**Kanaan d.l. Esperanza**  
**2. Mayo**  
**Pirapitinga**  
**Pobre alegre**  
**Pirapitinga**

**Remanso**

**S. Sebastian**

**Socozinho**  
**Soco**  
**Tartaruga**

**Cristina**  
**Onca**  
**F. Zacambuzinho**

**S. Rita**

**Bacaba**

**S. Antonio**

**Mata-Mata**

**Pombao**

**Bujuzú**

**Soledad**

**Apuí**

**Carará**

**Jatimana**

**Aratituba**

**Arari**

**Palmares**

**S. Pedro**

**Caoti**

**Domingo**

**Contrabando**

**Contrabando**

**Capinzal**

**Boya**

**Antonio**

**Preto**

**Bravo**

**Bodo**

**Tipisca**

**Guayabera**

**F. Gamboa**

**F. Saraiva**

**ILHA DE CLETO**



## PORTAFOLIO DE ACTIVIDADES



### ESPAÑOL

#### COMUNIDADES - "SEMI INDÍGENAS" = "MARUBO" O "MAYORUNA"



A pesar de que no hay tal como verdaderas comunidades indígenas que vivan en zonas accesibles para los visitantes de corto plazo a la región (Usted debería haber estado aquí en las épocas de las expediciones de Alejandro Von Humboldt, José Celestino Mutis o Aimé Bonpland - en otras palabras, "hace 100 años"), los llamados pueblos "indígenas" en torno a Leticia, Pto. Nariño y Tabatinga son meramente "*malokas*" copiadas de "*malokas*" originales (como la nuestra!) y el "indígena" que recibe al turistas son en su mayoría personas que viven en Leticia, Puerto Nariño o Tabatinga y van todos los días a la "*maloka*", se colocan su uniforme de circo, ejecutan su rol de "*típico Huitoto / Ticuna / Yagua / Bora / tribu que sea*", realizan una "danza típica indígena", olvidan su español o portugués limpio y cierran el show cobrando su dinero – tal cual como cualquier día en la oficina! Pero sobre la ruta de regreso a Leticia o Tabatinga, a un lado de la carretera que le llevará desde Atalaia do Norte a Benjamin Constant, se puede parar en dos "*malokas* indígenas" por un rato. Si usted desea que esto ocurra, dígame al guía que lo entrega al taxi en Atalaia do Norte, para que por favor le informe de esto que taxista - de lo contrario el conductor del taxi seguirá de largo y probablemente no pare! Como los habitantes de estas "*malokas*" no viven en ellas y pasan la mayor parte de su tiempo, ya sea en Atalaia do Norte o Benjamin Constant, es recomendable detenerse primero en la primera "*maloka Santiago*", confirmar si hay adultos presentes (Las mujeres y los niños van a desaparecer en su mayoría en sus cabañas si aparecen extraños y ningún adulto "a cargo" está presente), caso contrario, continuar a la segunda "*maloka Esteban*" y probar suerte. En la medida que la **Reserva Natural Palmari** y el **Instituto de Desenvolvimento Socioambiental do Vale do Rio Javari** no avala "espectáculos de circo" y cree en la autoestima y una vida digna, hemos logrado convencer a los dos grupos de ex miembros de las verdaderas comunidades "*Marubo*" y/o "*Mayoruna*" que se establecieron a los costados de la carretera entre Atalaia do Norte y Benjamin Constant a NO seguir esa rutina de "shows circenses", sino mostrarse y vivir cómo viven ahora, en otras palabras como "*colonos semi-indígenas*" y no presentándose disfrazados de "indígenas" o fingiendo no entender español y / o portugués. Encontrará una "*maloka*" central con algunas cabañas circundantes, dentro de la "*maloka*" usted todavía sentirá un poco del "estilo y modus vivendi indígena", el jefe de la comunidad, "*Estéban*" o "*Santiago*" lo invitarán a preguntar libremente, tomar fotografías, comprar artesanías típicas, la mayoría hechas de materiales modernos, probar algunos de los medicamentos tradicionales, el tabaco inhalado "*rapé*", el líquido alucinógeno "*Yagué*" o "*Ayahuasca*" así como inyectarse el veneno neuro-tóxico de la rana "*Bá-cororó*", así como caminar por la "*maloka*" y sus alrededores. Pero! Todo cuesta! Dinero en efectivo! No hay tal cosa como ofrecer canicas y espejos y otra basura moderna como pago! Oh, sí, recibirán cualquier regalo o dádiva, pero aun así dinero tiene que cambiar de manos de todos modos! Y es importante hacer claridad y definir de ante-mano todo: cuota de ingreso, cuota por fotografiar, valor de cada ítem comprado, valor por cada tabaco, droga o veneno metido, etc. Es conveniente que le solicite a su conductor de taxi de acompañarlo, traducir y ayudar en caso de duda a cambio de una pequeña propina. Y, si usted no pregunta, no solicita, no va a pasar mucho! Sólo al cuestionar responderán y al solicitar mostrarán! Si usted quiere comprar algunos collares, pulseras bonitas u otras artesanías debe solicitar verlos. Tenga en cuenta de pagar inmediatamente lo adquirido y guardarlo, ya que si no lo hace el 1. vendedor puede desaparecer con su dinero y al rato aparecer un "dueño" nuevo del objeto, quien volverá a cobrar por el mismo objeto!



**LA PRESENCIA DE MOSQUITOS, JE-JEN, NIGUAS, PULGAS Y OTROS INSCETOS QUE PICAN, MUERDEN O SE INSTALAN EN SU PIEL ES RELEVANTE - USE ROPA DE MANGA LARGA Y REPELENTE! MANTÉNGASE ALEJADO DE PERSONAS EBRIAS O MANTENGA CERCA A SU TAXISTA SI ESTOS EBRIOS INSISTEN! NUNCA ENTRE A UNA CASA SIN SER EXPRESAMENTE INVITADO! SOLO LLEVE SU MORRAL DE MANO "DAY-PACK" Y DINERO A LA MALOKA – DEJE EL RESTO DE SU EQUIPAJE EN EL TAXI!**



PORTAFOLIO DE ACTIVIDADES



ESPAÑOL

TEMPORADA EN QUE SE PUEDE EFECTUAR = NIVEL LIMNOLÓGICO (NIVEL DE AGUA)



NIVEL DE DIFICULTAD





## PORTAFOLIO DE ACTIVIDADES

ESPAÑOL



### “AVATAR” – LA NOCHE ILUMINADA POR BIO-LUMINISCENCIA



Plan mágico y brillante! Usted se pone las botas y ropa de manga larga, camina 10 minutos al interior del bosque de "terra firme" con su guía, apaga todas las luces - y nos referimos a todas y cada una hasta la más tenue - espera hasta que sus ojos se acostumbren a la oscuridad y las pupilas de hayan dilatado y a continuación mira a su alrededor en el suelo: Si tiene suerte y la lluvia o la humedad alta cercana a la tierra o, por el contrario, el calor y varios días sin lluvia no han parado o interrumpido el ciclo de vida de los hongos y micelios que viven en el sustrato de la selva neo-tropical, entonces usted debe ver aparecer los parches y los "humos" de color rosa, azul, fucsia, púrpura, violeta, verde y otros sobre el terreno, que surgen por entre las hojas en proceso de descomposición y putrefacción a ras del suelo. No es magia o brujería! Se llama "bioluminiscencia" y surge de los procesos químicos de la descomposición y putrefacción de las hojas, madera, frutos y otros materiales orgánicos, los cuales, a través del trabajo realizado por el proceso digestivo de miles de especies de hongos y micelios y la consecuente liberación de fosforo, al combinarse con el oxígeno se traduce en un proceso de combustión que crea estos gases multi-color - Fantástico! Por qué lo llamamos "Avatar"? Bueno, porque cuando James Cameron y su equipo de filmación de la película del mismo nombre estuvieron aquí para obtener ideas e impulsos creativos para la película con el mismo título, filmada en la luna "Pandora" donde vive la gente "Na'avi", pues bien, este proceso químico les fascinó tanto que se convirtió en uno de los efectos utilizados en la película, junto con los copos-semillas blancas que flotan en el aire, el color azul-gris de la piel de los "Na'avi" de la tinta "huito" (*Genipa Americana*), los lagartos camaleónicos "volando" de rama en rama y muchas ideas más.



**LA NOCHE ES EL MOMENTO DE ACCIÓN PARA VIBORAS, ESCORPIONES, MILPIÉS, SERPIENTES VENENOSAS Y OTROS HABITANTES DE LA NOCHE - USE BOTAS, NO AGARRARSE O VOLTEAR TRONCOS O RAMAS ANTES DE REVISARLOS, NO INTRODUCIR SUS MANOS EN HOYOS, HUECOS U OTRAS APERTURAS Y CUIDE SU PASO, SIEMPRE MANTENIENDOSE DETRÁS SU GUÍA !**

**TEMPORADA EN QUE SE PUEDE EFECTUAR = NIVEL LIMNOLÓGICO (NIVEL DE AGUA)**





# PORTAFOLIO DE ACTIVIDADES

## ESPAÑOL



### NIVEL DE DIFICULTAD



### OPCIONES

Fascinante cantidad de opciones, ya que hay una gran cantidad de senderos! También puede pedir a su guía buscar y mostrar una araña tarántula, un escorpión, un milpiés o cualquier otro habitante nocturno en el suelo o rastrojo, pero no los toque o, peor aún, no los agarre (!) - Deje que su guía los manipule y usted límitese a fotografiarlos





## PORTAFOLIO DE ACTIVIDADES

ESPAÑOL



### "CAMBU-CHALLENGE" = UNA NOCHE EN UN CAMPAMENTO DE HAMACAS EN EL BOSQUE



Esta actividad comprende dejar por una noche la seguridad de nuestro centro de visitantes, ya sea desde temprano en la mañana (si desea acampar lejos y en lo más profundo del bosque), después de la cena (si desea acampar no demasiado lejos en el bosque) o a más tardar a las 1530°/1600° (si desea acampar en nuestro campamento "Caxoeira" pre-establecido); a su llegada al lugar del campamento montará primero las hamacas con su mosquitero bajo la lona que lo protege de la lluvia, y luego ingresa el morral debajo de la hamaca, los insumos que usted necesita antes de ir a dormir en la hamaca y la linterna "manos libres" cerca y a su alcance; después ayude a iniciar la hoguera, acompañar a su guía a capturar la cena en el arroyo si ha decidido no traer la cena de nuestra cocina y, finalmente, tome un baño refrescante en el quebradón antes de la puesta del sol; última ayuda a su guía en la preparación de la cena, temprano por la noche, asegúrese que tiene suficiente leña cerca al fuego y finalmente relajase, tómese un ron o dos y pregunte a su guía respecto a historias o mitos...cuando vaya a descansar trate de acostarse en diagonal en su hamaca y sea consciente que si empieza a llover el ruido de las gotas de lluvia sobre su lona protectora y las hojas de los árboles que rodean su hamaca hará que cualquier conversación de hamaca a hamaca sea imposible, por supuesto, para llamar a su guía si es necesario tendrá que caminar hasta su hamaca.

Tenga en cuenta que después de media noche la temperatura bajará y bajara aún más en las primeras horas de la mañana! Considere la posibilidad de dormir en calcetines calientes y ropa cómoda de algodón de manga larga; personas calvas deberían considerar seriamente un gorro de algodón que cubra las orejas! Y si el sueño no lo vence olvídense de mirar su reloj cada 5 minutos - el tiempo no va a avanzar más rápido, escuche y disfrute del concierto nocturno de la selva y en lugar de contar ovejas, cuenta la variedad de sonidos y trate de imaginar que bicho produce cada uno – seguro que va poder dormirse aún menos!

El guía organizará la logística respecto a la comida y el material necesario para el campamento y cocina, pero usted tendrá que dividir entre todos y ayudar a llevarlos - compartidos por igual pero aparatos pesados privados (cámaras, binoculares, linternas "manos libres" y otras cosas privadas las carga el dueño!), así como la hamaca, mosquitero, lona y ropa de hamaca otorgados por la **Reserva Natural Palmari** deben ser cuidados y entregados de nuevo en buenas condiciones, sin daños, por cada huésped a las chicas de "lencería" en nuestro centro de visitantes!



**USE LA LINTERNA "MANOS LIBRES" EN TODO MOMENTO DESPUÉS DE LA PUESTA DEL SOL AL SALIR DE SU HAMACA! USE SUS BOTAS DE CAUCHO EN TODO MOMENTO AL SALIR DE SU HAMACA! NO SE BAÑE EN EL ARROYO DESPUÉS DE LA PUESTA DEL SOL O ANTES DEL AMANECER! NO SE BAÑE EN EL ARROYO DESNUDO - MUJERES DEBEN USAR SIEMPRE AMBAS PARTES DEL BIKINI (LÁSTIMA, PERO MUY RECOMENDABLE)!**



PORTAFOLIO DE ACTIVIDADES

ESPAÑOL



TEMPORADA EN QUE SE PUEDE EFECTUAR = NIVEL LIMNOLÓGICO (NIVEL DE AGUA)




< + > = 1 X

NIVEL DE DIFICULTAD



OPCIONES



?







## PORTAFOLIO DE ACTIVIDADES

ESPAÑOL



### UBICACIÓN & OBSERVACION & CAPTURA + LIBERACION ILESA DE CAIMANES Y COCODRILOS



Esta actividad forma parte de las actividades exclusivamente nocturnas y comprende la navegación por el río Javari en plena oscuridad, un guía buscando caimanes y cocodrilos desde la proa del bote con una lámpara halógena fuerte, indicándole al piloto de la embarcación por medio de haces de luz direccionados para donde navegar y una vez que se ha localizado un individuo, dirige el bote en dirección correcta hacia la bestia para trata de atraparla (y no al revés!) y finalmente la levanta e ingresa con cuidado al bote y le cierra su hocico con una goma elástica fuerte como medida de seguridad. A continuación cada visitante puede observar, fotografiar y sostener al animal con cautela de no hacerle daño, el guía explicará su especie, detalles interesantes de su taxonomía y afines, el género y responderá preguntas, después de lo cual retirará la banda de goma y liberará al animal suavemente en el agua y en un punto lo más cercano a su punto de captura, ya que estos animales son muy territoriales y es importante entregarlos nuevamente en su casa.



**USE LA LINTERNA “MANOS LIBRES” U OTRAS LINTERNAS SOLO PARA ENTRAR, SALIR O ENCONTRAR SU LUGAR EN EL BOTE - PARA AYUDAR AL PILOTO Y GUÍA EN LA TAREA DE ENCONTRAR, ATRAPAR AL ANIMAL RÁPIDO Y FÁCILMENTE, NO UTILICE LAS LINTERNAS DURANTE LA BÚSQUEDA Y LAS MANIOBRAS PARA LA CAPTURA.**

**ES ESTRICTAMENTE PROHIBIDO LLEVAR AL INDIVIDUO CAPTURADO A NUESTRO CENTRO DE VISITANTES O MANTENERLO EN EL BOTE MIENTRAS ESTE NAVEGA O SE DESPLAZA DEL LUGAR DE CAPTURA! ESTOS ANIMALES SON TERRITORIALES, POR LO QUE DEBEN SER LIBERADOS EN LA MISMA ZONA EN QUE FUERON CAPTURADOS PARA EVITARLE ESTRÉS DEBIDO A SER LIBERADO EN UN TERRITORIO DESCONOCIDO!**

**TEMPORADA EN QUE SE PUEDE EFECTUAR = NIVEL LIMNOLÓGICO (NIVEL DE AGUA)**





PORTAFOLIO DE ACTIVIDADES

ESPAÑOL



< =

> =

NIVEL DE DIFICULTAD (PARA EL GUÍA RESPECTO A LOCALIZAR Y CAPTURAR UN COCODRILO O CAIMAN)



=



=



OPCIONES



o





PORTAFOLIO DE  
ACTIVIDADES

ESPAÑOL



ESQUÍ ACUÁTICO SOBRE MONO-TABLA “WAKEBOARD”



Esta actividad forma parte de las actividades exclusivamente diurnas. Es un deporte acuático en el cual se desliza sobre el agua encima de una tabla siendo arrastrado con una cuerda llamada *palonier* por una lancha; la actividad consiste en que el deslizante es sujetado a una lancha, y este usualmente alcanza velocidades de entre 29 a 39 kilómetros por hora (18 a 24 millas por hora), dependiendo de las condiciones del agua, el peso del deslizante, el tamaño de la tabla y sobre todo la preferencia de la persona. Para disfrutar de dicho deporte, lo esencial es poder deslizarse sobre el agua. Este procedimiento no es tan fácil como parece cuando el practicante es un principiante. Hay 3 pasos básicos: Posicionamiento en el agua, colocación mientras el bote acelera & tener equilibrio una vez estamos de pie sobre el agua. En el primer paso debemos colocarnos en una posición en la que quede como si su espalda estuviera literalmente raspando el agua, al arrancar siempre tener las manos estiradas, pasando unos 3 segundos usted va a girar la tabla 180 grados hacia el lado que usted se sienta más seguro (Posición Regular: es aquella en la que el pie izquierdo va adelante; posición *Goofy*: es aquella en la que el pie derecho va adelante). Recuerde que al arrancar los pies tienen que estar totalmente a 90 grados con respecto a la lancha.



(A) ES OBLIGATORIO USAR CHALECO SALVAVIDAS EN TODO MOMENTO! (B) NO USE ROPA QUE AL ABSORBER AGUA SE TORNE PESADA!

TEMPORADA EN QUE SE PUEDE EFECTUAR = NIVEL LIMNOLÓGICO (NIVEL DE AGUA)





< =

> =

NIVEL DE DIFICULTAD



=





# PORTAFOLIO DE ACTIVIDADES

## ESPAÑOL



### CUERDA TENSA - SLACKLINE



El *Slackline* es un deporte de equilibrio en el que se usa una cinta que se engancha entre dos puntos fijos, generalmente árboles, y se tensa. A diferencia del *funambulismo*, en el que se camina sobre un cable metálico totalmente tenso o de la cuerda floja, en el *slacklining* se camina sobre una cinta plana de nylon o poliéster y no se usa ninguna herramienta para ayudarse a mantener el equilibrio, tal como varas u otros medios. En el *slackline* la cinta es normalmente elástica, lo que permite efectuar saltos y movimientos más dinámicos, la tensión de la cinta puede ser ajustada para satisfacer el nivel de experiencia del usuario y la característica dinámica de la cinta permite hacer trucos impresionantes como saltos y *flips*, al mismo tiempo se pueden realizar posturas de yoga o acrobacias, lo que permite distintas modalidades de entrenamiento.

En la Reserva Natural Palmari ofrecemos dos tipos de modalidades de *Slackline*: (a) *Trickline* o cuerda traviesa, la cual se practica con una cinta de 50 milímetros de grosor, en la cual se practican principalmente saltos y trucos de destreza. Anualmente se celebra una competencia mundial en esta modalidad. (b) *Waterline* o cuerda acuática, la cual se realiza tanto con cintas anchas de 50 milímetros como más estrechas y la diferencia consiste en que se realiza con la cinta tensada encima del agua.



**(A) ES OBLIGATORIO USAR CHALECO SALVAVIDAS EN TODO MOMENTO AL PRACTICAR LA MODALIDAD WATERLINE Y NO USE ROPA QUE AL ABSORBER AGUA SE TORNE PESADA!**

### TEMPORADA EN QUE SE PUEDE EFECTUAR = NIVEL LIMNOLÓGICO (NIVEL DE AGUA)





PORTAFOLIO DE ACTIVIDADES

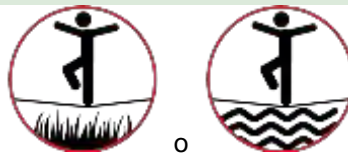
ESPAÑOL



NIVEL DE DIFICULTAD



OPCIONES





VISITA UN NIDO DE AGUILAS ARPÍA



Águila arpía (*Harpia harpyja*), la águila más grande y fuerte en el mundo, puede ser solamente encontrada desde Centroamérica y hasta Suramérica en bosques húmedos neo-tropicales densos, sanos y completos entre los 0 y 1.000 msnm y es considerada en alto riesgo de extinción ya que no tolera la presencia de otra águila arpía dentro de su vasto territorio de bosque primario (en efecto, la reducción de estos bosques por la tala y quema es el enemigo #1 para su subsistencia), solo hasta el 5to. año de vida logran procrear, producen un solo individuo cada 3 o 4 años, su expectativa de vida oscila entre los 30 y 35 años y su relación de pareja es monógama, es decir si un individuo muere, el otro no buscará una nueva pareja. Un nido activo ya nos ha obsequiado 4 descendientes – al menos desde que Ilke “Yuqui” lo localizó hace 15 años – y este nido está a una distancia mediana de nuestro centro de visitantes que permite ser visitado en plan de medio día o máximo un día, pero la presencia de las arpías adultas no se garantiza, aunque durante el período de incubación y cría del pichón la madre rara vez se alejará más de 50 metros del nido y el macho se ocupa de procurarle alimento. Dentro de un área circular de 400 metros en derredor al nido está **TERMINANTEMENTE** prohibido conversar en voz alta, reír, llamar, gritar o producir alaridos, así como utilizar machetes o hachas, armar fogatas o pernoctar! Especialmente durante la presencia de ambas águilas adultas en derredor al nido se debe tener especial cuidado y poner mucha atención, ya que estas aves de presa son pesadas y fuertes, pero muy ágiles, atacan decididamente y cuasi sin sonido alguno cuando planean hacia su presa desde cualquier ángulo, sus tarsos muy fuertes, sus talones muy filudos y su pico muy robusto son las herramientas perfectas para matar a un ser humano adulto en pocos segundos (!!!).



- (A) Únicamente grupos con máximo 6 integrantes están permitidos en cercanía al nido (b) Niños menores de 14 años no están autorizados (c) Mujeres/hombres histéricos así como de risa fuerte o que gritan no están autorizados (d) Todas las instrucciones y solicitudes expresadas por el guía deben ser estrictamente cumplidas (e) Grabar o reproducir cualquier canto está **TERMINANTEMENTE** prohibido bajo toda y cualquier circunstancia!



TEMPORADA EN QUE SE PUEDE EFECTUAR = NIVEL LIMNOLÓGICO (NIVEL DE AGUA)



NIVEL DE DIFICULTAD



OPCIONES

Se pueden utilizar diferentes trochas para ir o retornar desde el nido







OBSERVACION DE AVES “PAJAREO” - ORNITOLOGIA



Hasta la fecha de hoy lo esperan más de 500 especies! Y a la Reserva Natural Palmari la han declarado “HOT SPOT DE PAJAREO” considerando el alto número de especies de aves presentes! Y la lista sigue aumentando! Su colorido y cantos son imposibles de superar! Muchas de ellas son rara vez vistos en otros lugares pero a razón de su protección y la prohibición de molestarlas, así como por la condición de un entorno sano son fáciles de encontrar y observar, entre ellas también especies endémicas, que son las especies que únicamente se localizan aca, en nuestro sitio. Las aves son más activas desde antes del amanecer y hasta las 08:00° así como al atardecer desde las 16:00° y hasta la postura del sol pero en la noche la actividad continua por medio de la búsqueda y observación de búhos, currucutúes, chotacabras y bienparados, algunas de estas especies siendo fáciles de ver ya que residen directamente en el centro de visitantes. Pregunte y eventualmente uno de nuestros guías especializados en ornitología está disponible, como lo son Ilke “Yuqui”, Edson “Ká” y Jazee quienes no solamente conocen los nombres comunes de las aves sino pueden suministrarle información y explicaciones adicionales sobre cada especie observada, aparte de sorprenderlo con anécdotas interesantes o simpáticas respecto a las diferentes especies.



Realmente no vemos necesaria ninguna recomendación sobre medidas de seguridad o de prevención!



PORTAFOLIO DE ACTIVIDADES

ESPAÑOL



TEMPORADA EN QUE SE PUEDE EFECTUAR = NIVEL LIMNOLÓGICO (NIVEL DE AGUA)



< =



> =

NIVEL DE DIFICULTAD



OPCIONES

Pensándolo bien, Usted debería mantener sus binóculos siempre con Usted, esté Usted sobre el agua o en tierra, en el bosque o en el centro de visitantes, en las terrazas o el mirador, ya que aves interesantes pueden aparecer en cualquier momento!

